

История России

9

Атлас




ПРОСВЕЩЕНИЕ
ИЗДАТЕЛЬСТВО





Содержание

Внешняя политика Александра I в 1801–1812 гг.

Участие России в антифранцузских коалициях в начале XIX в.	2–3
Русско-шведская война 1808–1809 гг.	
Русско-персидская война 1804–1813 гг.	
Русско-турецкая война 1806–1812 гг.	4–5

Отечественная война 1812 г.

Вторжение армии Наполеона в Россию	
Изгнание армии Наполеона из России	6–7
Схема Бородинского сражения	8–9

Внешняя политика Александра I в 1813–1825 гг.

Заграничные походы русской армии	
Европа после Венского конгресса	10–11

Россия в первой половине XIX в.

Экономика России в первой половине XIX в.	12–13
--	-------

Внешняя политика Николая I

Русско-персидская война 1826–1828 гг.	
Русско-турецкая война 1828–1829 гг.	14–15
Крымская война 1853–1856 гг.	
Военные действия на Дальнем Востоке	
Военные действия в Крыму	16–17

Россия во второй половине XIX в.

Экономика России во второй половине XIX в.	18–19
Железнодорожный транспорт России во второй половине XIX — начале XX в.	20–21

Кавказ в составе Российской империи в XIX в.

Вхождение Кавказа в состав Российской империи	
Кавказская война	22–23

Внешняя политика Александра II

Русско-турецкая война 1877–1878 гг.	
Присоединение Средней Азии	24–25

Русские географические экспедиции XIX в.

Русские географические экспедиции XIX в.	26–27
---	-------

Россия на рубеже XIX–XX вв.

Население Российской империи на рубеже XIX–XX вв.	28–29
--	-------

Внешняя политика Николая II

Русско-японская война 1904–1905 гг.	30–31
--	-------

Россия в начале XX в.

Первая российская революция 1905–1907 гг.	32–33
Экономика России на рубеже XIX–XX вв. Реформы П.А. Столыпина	34–35
Российская империя в 1914 г.	36–37

Россия в системе международных отношений в начале XX в.

Россия и Европа накануне Первой мировой войны	38–39
---	-------

Освоение Северного морского пути

Важнейшие экспедиции	40
----------------------------	----



Главная задача — развитие внутренних сил страны. Но это не значит, что Россия замыкается в себе. Напротив, она готова активно участвовать в политической жизни всего мира, и в первую очередь — в Европе...



А.М. Горчаков




ЗДЕСЬ ЗАМАЧЧИВАЕТСЯ
ВЕЛИКАЯ ТРАНССИБИРСКАЯ
ИЗВЕРЖАЮЩАЯСЯ
МАГИСТРАЛЬ
РАСТОЯНИЕ ОТ МОСКВЫ
9288 КМ

УЧАСТИЕ РОССИИ В АНТИФРАНЦУЗСКИХ КОАЛИЦИЯХ В НАЧАЛЕ XIX в.


Территории, отошедшие от Австрийской империи


-  Итальянскому королевству по Пресбургскому мирному договору 14.XII 1805 г.
-  германским государствам по Пресбургскому мирному договору 14.XII 1805 г.
-  России по Шёнбрунскому мирному договору 2.X 1809 г.


 Сражения с неопределённым для обеих сторон результатом 30.X

 2.VI 1807  14.XII 1807 Места и даты сражений



 Победа английского флота в Трафальгарском морском сражении 21.X 1805 г.

 Заключение Тильзитского мирного договора между Россией и Французской империей 25.VI 1807 г.

 Территория, отошедшая к России по Тильзитскому мирному договору

 Капитуляция австрийских войск 20.X 1805 г.



Встреча Александра I и Наполеона в Тильзите. Медальон

25 июня 1807 г. на реке Неман на плоту близ города Тильзит состоялась встреча императоров, целью которой было подписание мира. Согласно договору Россия признавала суверенитет Франции над Ионическими островами и давала согласие признать родственников Наполеона правящими монархами ряда европейских стран. Россия соглашалась на создание герцогства Варшавского, Франция – на сохранение государственности Пруссии. Россия присоединялась к континентальной блокаде Англии.



Захват лейб-гвардии Конным полком знамени 4-го французского линейного полка под Аустерлицем. Художник В. В. Мазуровский

РУССКО-ШВЕДСКАЯ ВОЙНА 1808–1809 гг.

Сосредоточение войск

- русских
- шведских



Капитуляция шведской армии в Каликсе 13.III 1809 г.

Действия флота

- ← русского
- ← шведского
- ← английского

Границы


- Русской империи
- - - государств

Границы даны на 1813 г.

○ Осада крепостей

➤ Места и даты морских сражений
19.VI 1807

✕ ✕ Места и годы сражений
1808 1809



Действия русских войск

- ← в 1808 г.
- ← в 1809 г.
- ← Ледовые переходы в марте 1809 г.

Закончение Фридрихсгамского мирного договора между Россией и Швецией 5.IX 1809 г.

Территории, вошедшие в состав России по Фридрихсгамскому мирному договору

Действия шведских войск

- ← в 1808 г.
- ← в 1809 г.

Зимой 1809 г., воспользовавшись тем, что от сильных морозов воды Ботнического залива замёрзли, русские войска осуществили ледовый переход с территории Финляндии на шведский берег. Руководил войсками М.Б. Баркалай де Толли. Переход проходил в тяжелейших условиях, солдаты были вынуждены переправляться через треснувшие льдины. Ещё более опасными были малые полыньи, занесённые снегом. Обеим колоннам удалось достигнуть Швеции. Испуганные неожиданным появлением русских армий шведы запросили мир.

М. Б. Барклай де Толли

РУССКО-ПЕРСИДСКАЯ ВОЙНА 1804–1813 гг. РУССКО-ТУРЕЦКАЯ ВОЙНА 1806–1812 гг.

- Заключение Бухарестского мирного договора между Россией и Османской империей 16.V 1812 г.
- Заключение Гюлистанского мирного договора между Россией и Персией 12.X 1813 г.
- Территории, вошедшие в состав России по Бухарестскому мирному договору
- Территории, закреплённые за Россией по Гюлистанскому мирному договору

Сосредоточение войск

- русских
- турецких
- персидских

Действия войск

- русских
- турецких
- персидских


Действия флота

- русского
- турецкого



Восточный вопрос — обозначение международных противоречий в конце XVIII — начале XX в., связанных с борьбой великих держав (Австрии, Великобритании, Пруссии, России и Франции) за раздел владений Османской империи. Проблема была обусловлена внутренним ослаблением Османской империи и усилением национальных и религиозных движений, а также ужесточением борьбы великих держав за турецкое наследство.

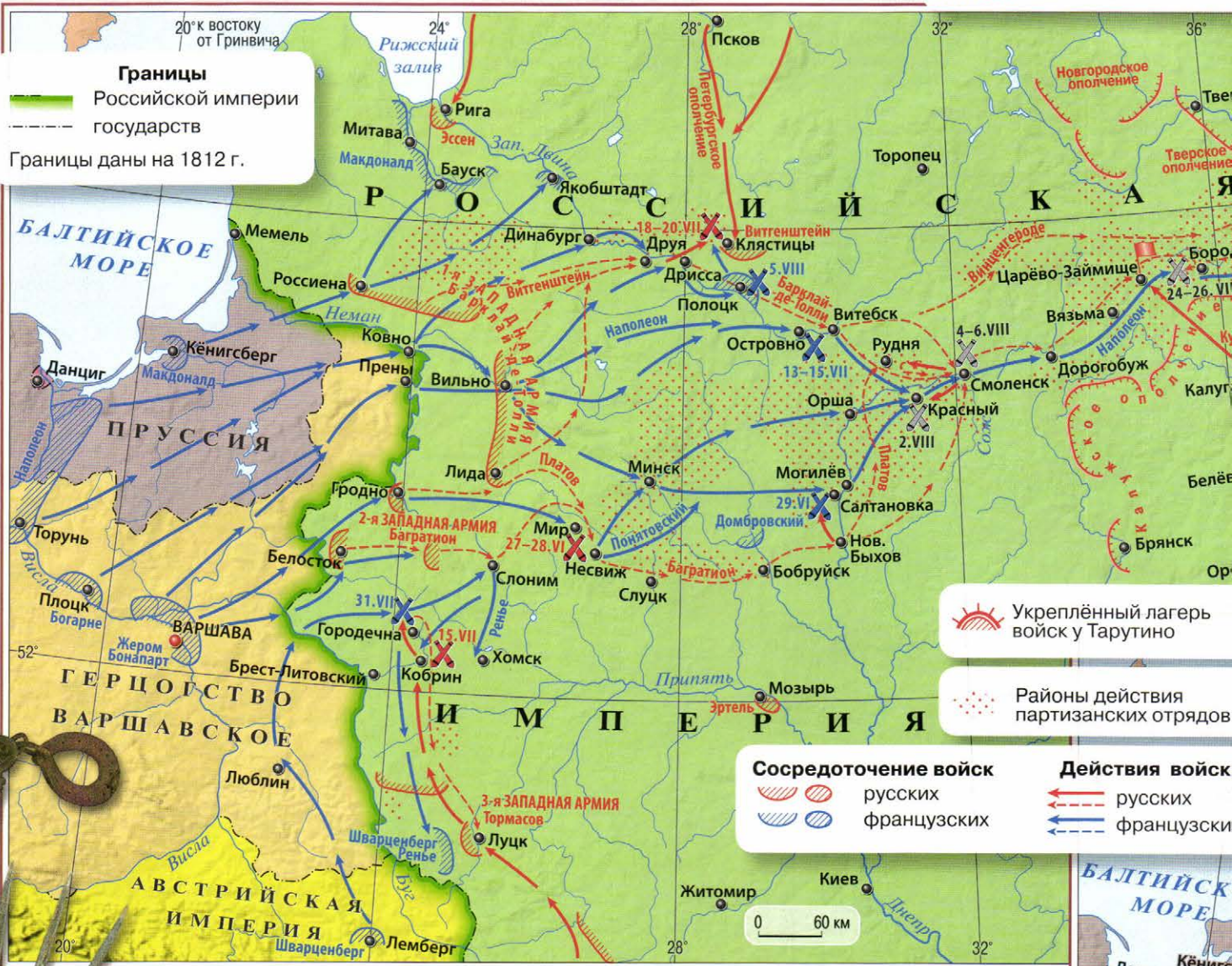
Образцы русского оружия начала XIX в.



Русская армия в сражении при Султан-Буде. Картина персидского художника

ВТОРЖЕНИЕ АРМИИ НАПОЛЕОНА В РОССИЮ

X X X Места и даты сражений
31.VII 2.VIII 24-26.VIII



Крестьянское партизанское оружие изготовлялось из обычных бытовых предметов. Часто владельцы оружия давали ему названия, свидетельствующие о его назначении: ошарашник, окочурник, пырало.

Вкушает враг беспечный сон;
 Но мы не спим, мы надзираем —
 И вдруг на стан со всех сторон,
 Как снег внезапный, налетаем.

В одно мгновение враг разбит,
 Врасплох застигнут удалцами,
 И вслед за ними страх летит
 С неутомимыми донцами.

Свершив набег, мы в лес густой
 С добычей вражеской уходим
 И там за чашей круговой
 Минуты отдыха проводим.

К. Ф. Рылеев

Крестьянин увозит у французов пушку. Гравюра И. И. Тербенёва

Принятие М. И. Кутузовым командования русской армией 17.VIII 1812 г.



Переправа французской армии через Березину. Художник В. Адам



Развёртывание войск ополчения вокруг Москвы

ИЗГНАНИЕ АРМИИ НАПОЛЕОНА ИЗ РОССИИ



X Места и даты сражений

Границы Российской империи государств
Границы даны на 1812 г.

Сражение 12 октября у Малоярославца знаменовало коренной перелом в ходе Отечественной войны 1812 г. В ходе кровопролитного боя город 8 раз переходил из рук в руки. Итогом сражения стал переход стратегической инициативы русскому командованию. Наполеон был вынужден отступать по старой Смоленской дороге через разорённую территорию. Русская армия перешла в контрнаступление.

БОРОДИНСКОЕ СРАЖЕНИЕ

ФРАНЦУЗСКАЯ АРМИЯ


около
130–135 тыс. чел.
587 орудий
Главнокомандующий
Наполеон Бонапарт
Потери:
35–60 тыс. чел.
49 генералов

И вот нашли большое поле:
Есть разгуляться где на воле!
Построили редут.

У наших ушки на макушке!
Чуть утро осветило пушки
И леса синие верхушки —
Французы тут как тут.

Забил заряд я в пушку туго
И думал: угощу я друга!
Постой-ка, брат мусью!

М.Ю. Лермонтов



Флеши — полевые укрепления у деревни Семёновское. Названы в честь **Петра Багратиона**, который был здесь смертельно ранен. Ценой огромных потерь французские войска в результате восьми атак завладели флешами и вышли к Семёновским высотам.

Ну ж был денёк! Сквозь дым летучий
Французы двинулись, как тучи,
И всё на наш редут.

Уланы с пёстрыми значками,
Драгуны с конскими хвостами,
Все промелькнули перед нами,
Все побывали тут.

М.Ю. Лермонтов

Флеши.
Чертеж

Батарея Раевского — центр позиции русской армии. Оборона батареи возлагалась на пехотный корпус **Николая Раевского**. Нанося удары по центру русских войск, Наполеон планировал затруднить их манёвры при отражении атак на Багратионовы флеши. Несмотря на взятие батареи, опрокинуть центр русских войск Наполеону не удалось.



РУССКАЯ АРМИЯ

110–130 тыс. чел.
640 орудий
Главкомандующий
Михаил Илларионович
Кутузов
Потери:
45 тыс. чел.
29 генералов



Р. Колочь
Рейд русской конницы в тыл врага

СТАВКА КУТУЗОВА

Горки

Семеновское

Татариново

Кавалерийский рейд атамана **Матвея Платова** и генерала **Фёдора Уварова** против левого крыла французской армии. Рейд заставил Наполеона временно прекратить атаки и направить на помощь левому крылу часть гвардии.

Кавалергард

Старая Смоленская дорога
в Москву

Утицкий курган



Утицкий курган — позиции у деревни Утицы обороняли войска под командованием **Николая Тучкова**.

В войне 1812 года участвовало четыре брата Тучковых, из которых двое — Николай и **Александр** — погибли в Бородинском сражении.

В одной невероятной скачке
Вы прожили свой краткий век...
И ваши кудри, ваши бачки
Засыпал снег.


Три сотни побеждало — трое!
Лишь мёртвый не вставал с земли.
Вы были дети и герои,
Вы всё могли.

М.И. Цветаева


Кирасир

Гренадёр

Ополченцы



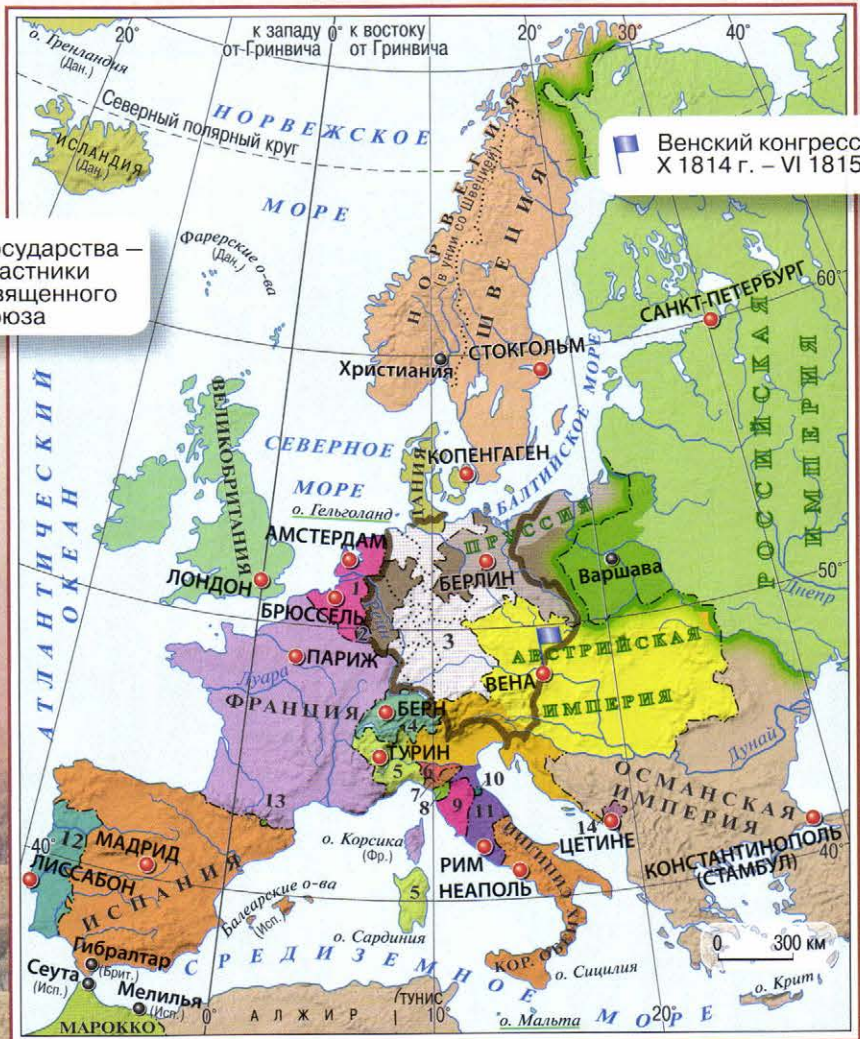
ЗАГРАНИЧНЫЕ ПОХОДЫ РУССКОЙ АРМИИ



ЕВРОПА ПОСЛЕ ВЕНСКОГО КОНГРЕССА



Государства — участники Священного союза



Венский конгресс X 1814 г. – VI 1815 г.

Границы
 — Российской империи государств
 — Германского союза
 Границы даны на 1815 г.

Территории, присоединённые
 к России
 к Пруссии
 к Австрии
 к Англии

- Цифрами на карте обозначены:
- 1 Нидерланды
 - 2 Люксембург
 - 3 Малые государства Германии
 - 4 Швейцария
 - 5 Сардинское королевство
 - 6 Парма
 - 7 Модена
 - 8 Лукка
 - 9 Тоскана
 - 10 Сан-Марино
 - 11 Папская область
 - 12 Португалия
 - 13 Андорра
 - 14 Черногория


Международный конгресс, который состоялся в Вене в сентябре 1814 — июне 1815 г., был создан по инициативе держав-победительниц — России, Великобритании, Австрии и Пруссии. В его работе участвовали представители всех европейских государств, кроме Турции. Результатом стало создание системы договоров, регулировавших отношения между европейскими государствами.

Александр I возлагает корону на голову Людовика XVIII. Каминные часы



ЭКОНОМИКА РОССИИ В ПЕРВОЙ ПОЛОВИНЕ XIX в.

Русские купцы на портретах первой половины XIX в.



Монеты и ассигнация

Районы, где в первой четверти XIX в. была отменена личная зависимость крестьян от помещиков с сохранением феодальных форм эксплуатации

- Отрасли промышленности**
- металлургическая и металлообрабатывающая
 - военная (оружейная)
 - текстильная
 - канатная
 - кожевенная

Торговые баржи на окраине Санкт-Петербурга



- ⚓ Порты
- ⚓ Судоверфи
- ⚓ Важнейшие ярмарки
- ⚓ Железные дороги

- Промышленные центры**
- крупнейшие
 - крупные
 - прочие

Границы
 — Российской империи
 - - - государств
 Границы даны на 1861 г.



Добыча полезных ископаемых
 ■ каменного угля
 ● серебряных руд
 ○ золота

Латунные жетоны, использовавшиеся в качестве билетов на Царскосельской железной дороге

Первая железная дорога, связавшая Санкт-Петербург и Царское Село, была открыта в 1837 г. В 1851 г. была построена дорога Санкт-Петербург—Москва (позднее — Николаевская железная дорога). Её протяженность составила 645 км, были сооружены 34 станции, 184 моста, 19 путепроводов. Путешествие по ней было делом не всегда простым. Поезда не отапливались и были случаи гибели людей от обморожения. Снежные заносы иногда приводили к задержкам поездов на неделю и больше. Но это не останавливало людей. С каждым годом росло число перевезённых пассажиров и грузов.




Паровоз, построенный на Александровском заводе в Санкт-Петербурге. Николаевская железная дорога



Районы товарного производства
 ▨ хлеба
 ○ сахара

Сокращения
 А. Арзамас
 В. Верх-Исетский завод
 И. Ирбитский завод
 Н. Нижнеуфалейский завод
 С. Салдинские заводы

Примечание. Экономика Финляндии не показана



Станция Волхово. Николаевская железная дорога

РУССКО-ПЕРСИДСКАЯ ВОЙНА 1826–1828 гг. РУССКО-ТУРЕЦКАЯ ВОЙНА 1828–1829 гг.

Границы
 — Российской империи
 - - - государств
 Границы даны на 1826 г.



Патронная сумка
нижнего чина
армейской
пехоты

Сапёрный
тесак

Пистолет
гладкоствольный
солдатский

Русско-турецкая война

Действия войск

- ← русских
- ← турецких

**Действия
русского флота**

- ←

- X 1828 Места и годы сражений
- Осада крепостей

Заклучение Адрианопольского мирного договора между Россией и Османской империей 2.IX 1829 г.

Территории, вошедшие в состав России по Адрианопольскому мирному договору

Сосредоточение войск

- русских
- турецких
- персидских




Бой брига «Меркурий»
с турецкими кораблями.
Художник М.С. Ткаченко






По условиям Туркманчайского мирного договора Персия обязана была выплатить огромную денежную контрибуцию. Чтобы попытаться снизить выплаты и смягчить гнев российского императора за убийство российской дипломатической миссии во главе с **А.С. Грибоедовым**, в 1829 г. персидский наследный принц подарил Николаю I богатые дары, в том числе алмаз «**Шах**», который ныне хранится в Алмазной палате.



 Заключение Туркманчайского мирного договора между Россией и Персией 10.II 1828 г.

 Территории, вошедшие в состав России по Туркманчайскому мирному договору




Широко известным стал подвиг брига российского флота «**Меркурий**» под командованием **Александра Казарского**. 14 мая 1829 г. небольшое судно «**Меркурий**» вступило в неравный бой с двумя линейными турецкими кораблями. Хотя турецкие корабли превосходили русское судно по огневой мощи почти в 10 раз (20 пушек на «**Меркурии**» против 184 на турецких судах), русское судно вышло из боя победителем. Команда была награждена орденами и знаками отличия, а корабль первым получил на российском флоте кормовой Георгиевский флаг.

Солдаты-гвардейцы на портретах художника Г.-В. Рейтерна



3-фунтовая морская пушка

КРЫМСКАЯ ВОЙНА 1853–1856 гг.



Территория, отошедшая от России по Парижскому мирному договору 18.III 1856

Осада городов

Места и даты морских сражений
 18.XI 1853 9.VIII 1854
 Места и даты сражений
 14.II 1853 8.IX 1854



ВОЕННЫЕ ДЕЙСТВИЯ НА ДАЛЬНОМ ВОСТОКЕ



Медаль «В память войны 1853–1856»

В августе 1854 г. защитники **Петропавловско-го Порты** отбили два штурма численно превосходящих англо-французских войск. Однако в мае 1855 г. было принято решение срыть укрепления и эвакуировать гарнизон. Русский флот преследовала англо-французская эскадра. В Татарском проливе союзники приняли решение прекратить преследование и блокировать русских, так как считали, что Сахалин является полуостровом. Но ещё за несколько лет до этого российский адмирал **Г.И. Невельской** установил, что Сахалин является островом, а устье реки Амур пригодно для судоходства. Используя эти данные, русский флот благополучно добрался до города Николаевска.


Дарья Севастопольская — одна из первых военных сестёр милосердия. В осаждённом Севастополе она оказывала помощь раненым и больным защитникам города.

Около входа в землянку в тёмном скюртуке выдающийся русский хирург **Н.И. Пирогов**, руководивший военнопольным госпиталем в осаждённом Севастополе.

Главное, отрадное убеждение, которое вы вынесли, — это убеждение в невозможности взять Севастополь, и не только взять Севастополь, но поколебать где бы то ни было силу русского народа, — и эту невозможность видели вы не в этом множестве траверсов, брустверов, хитросплетённых траншей, мин и орудий, одних на других, из которых вы ничего не поняли, но видели её в глазах, речах, приёмах, в том, что называется духом защитников Севастополя.

Л.Н. Толстой

ВОЕННЫЕ ДЕЙСТВИЯ В КРЫМУ



Матросы **Пётр Кошка** и **Фёдор Заика** ведут пленного француза.

ЭКОНОМИКА РОССИИ ВО ВТОРОЙ ПОЛОВИНЕ XIX в.



Цифрой 1 на карте обозначена Черногория



Крупнейшим текстильным комбинатом в 1880-е гг. стало «Товарищество Никольской мануфактуры Саввы Морозова с сыновьями». В его состав вошли три фабрики и девять вспомогательных предприятий, в том числе химическое производство. На фабриках работало более 20 тыс. человек.



Порт Красноводска

Хлопко-очистительная машина на заводе

Основные районы добычи

- каменного угля
- нефти
- марганца
- цветных металлов (серебра, свинца)
- золота

Промышленные центры

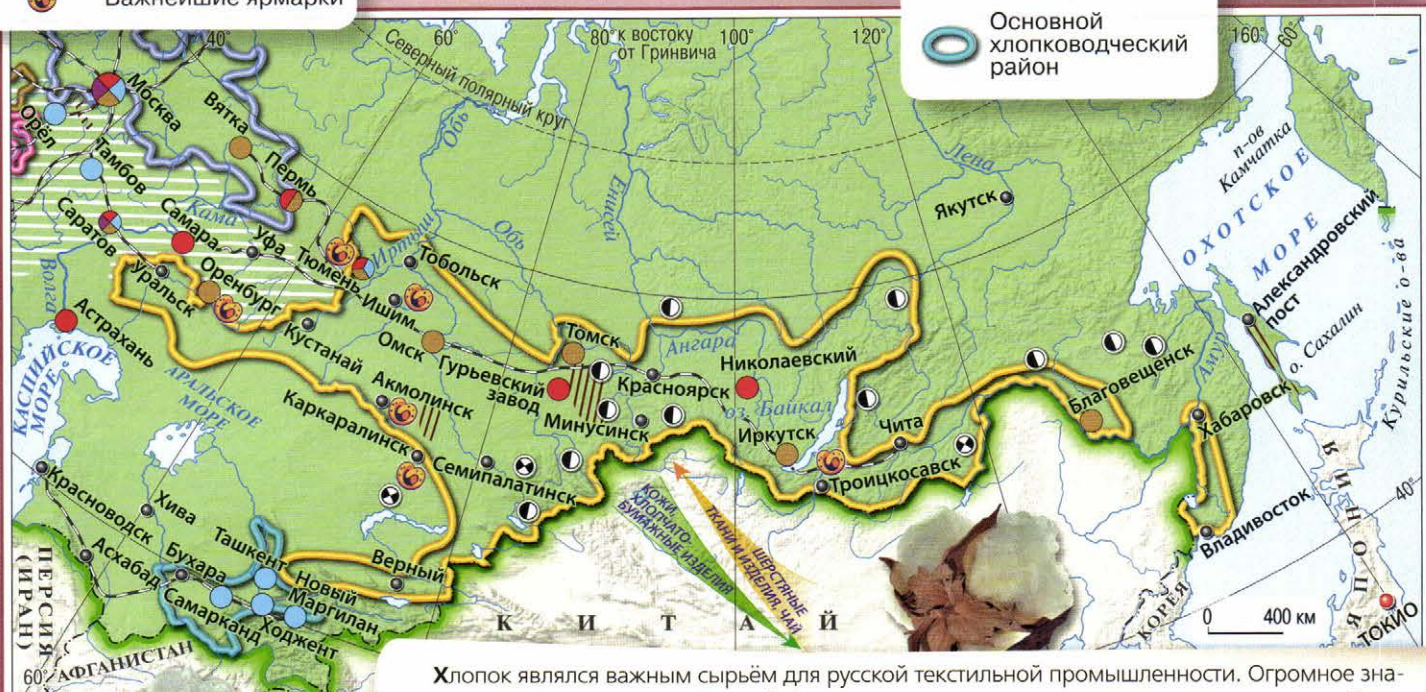
- крупнейшие
- крупные
- прочие

- Железные дороги
- Важнейшие ярмарки



Доставка хлопка на завод

- Районы распространения земледелия
- Основной хлопководческий район



Хлопок являлся важным сырьём для русской текстильной промышленности. Огромное значение имело внедрение в Средней Азии импортных сортов хлопка и открытие железной дороги Красноводск – Самарканд. Из Красноводска хлопок перевозился по трём направлениям: до волжских пристаней, Петровска и Баку, а далее в Москву, где находилась главная хлопковая биржа. Здесь проходила оценка товара и совершались сделки по продаже.

ЖЕЛЕЗНОДОРОЖНЫЙ ТРАНСПОРТ РОССИИ ВО ВТОРОЙ ПОЛОВИНЕ XIX — НАЧАЛЕ XX в.

Границы
 — Российский империи
 - - - государств

Границы даны на 1914 г.

Железные дороги
 построенные

- до 1861 г.
- 1861–1900 гг.
- 1900–1914 гг.
- - - строящиеся в 1914 г.



Цифрами на карте обозначены:
 1 Черногория
 2 Албания



Заводы по производству подвижного состава (паровозостроение, вагоностроение)



Строительство железных дорог в России (протяжённость в км)



Урянхайский край (протекторат России с 1914 г.)

Некоторые этапы работы по укладке Транссибирской магистрали

«Овечка» — такое прозвище у машинистов получил российский паровоз О^в (Основной паровоз с парораспределительным механизмом Вальсхарта). С 1890 г. на разных заводах было построено около 10 000 этих паровозов разных модификаций. Именно эта модель стала основной «рабочей лошадкой» на железнодорожных линиях и использовалась вплоть до середины XX в.



Зарубка шпал балдушками и топорами

Одним из самых сложных при строительстве Транссиба стал отрезок в районе озера Байкал. К 1901 г., когда были завершены основные работы на Транссибе, путь вокруг Байкала ещё не был создан. Было решено пускать железнодорожные составы зимой по льду Байкала, а летом — на паромной переправе. Это сильно затрудняло пропускную способность магистрали. Сложнейшая с инженерной точки зрения **Кругобайкальская железная дорога** вдоль юго-западного берега озера была введена в эксплуатацию в 1905 г.



Забивка костылей



Сбалчивание рельсов



ВХОЖДЕНИЕ КАВКАЗА В СОСТАВ РОССИЙСКОЙ ИМПЕРИИ



Территории, присоединённые к Российской империи

- в конце XVIII в. – первой четверти XIX в.
- в 1801 г.
- в 1802–1813 гг.
- в 1816–1828 гг.
- в 1829 г.
- в 1858–1864 гг.
- в 1878 г.

1805 Год присоединения

Границы

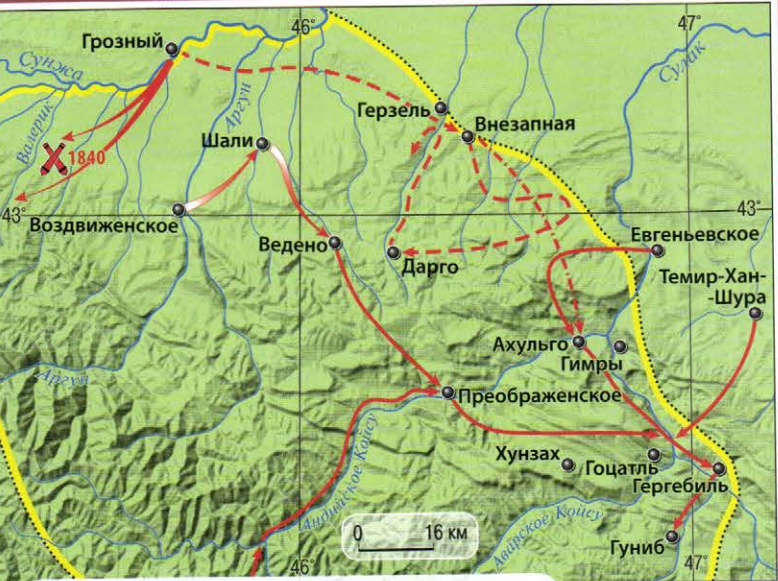
- Российской империи в конце XIX в.
- границы кавказских государств и отдельных земель в начале XIX в.
- государств



Народы Кавказа на рисунке Г.Г. Гагарина

Ученик Карла Брюллова и друг Михаила Лермонтова художник **Григорий Гагарин** был направлен на воинскую службу на Кавказе в 1841 г. В 1848 г. он был прикомандирован к кавказскому наместнику князю Михаилу Воронцову. Результатом службы художника на Кавказе стали альбомы «Живописный Кавказ» и «Костюмы Кавказа», которые дают ценный иллюстративный материал о жизни, традициях, костюмах народов Кавказа.

КАВКАЗСКАЯ ВОЙНА



Действия

- Гази-Магомеда и Гамзат-Бека в 1830–1832 гг.
- черкесов в 1840 г.
- Шамиля в 1840–1854 гг.
- русских войск в 1861–1864 гг.

Основные районы наиболее упорной борьбы горцев

Вступление русских войск в Кбааду 21 мая 1864 г. — окончание Кавказской войны

Действия войск под командованием

- Павла Граббе в 1839 г.
- Аполлона Галафеева в 1840 г.
- Михаила Воронцова в 1845 г.
- Николая Евдокимова в 1859 г.
- Александра Барятинского в 1859 г.

1840 Места и годы сражений

Взвейтесь, соколы, орлами,
 Полно горе горевать!
 То ли дело под шатрами
 В поле лагерем стоять.

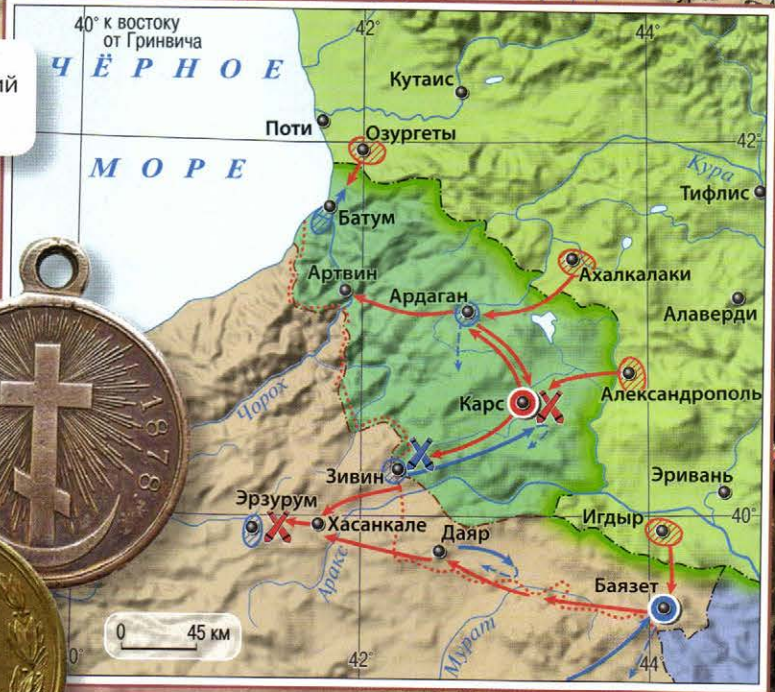
Там бел-город полотняный,
 Морем улицы шумят,
 Позолотю румяной
 Медны маковки горят.

Там, едва заря настанет, —
 Строй пехотный закипит,
 Барабаном в небо грянет
 И штыками заблестит.

*Солдатская песня времён
 Кавказской войны*



РУССКО-ТУРЕЦКАЯ ВОЙНА 1877–1878 гг.



Заклучение Сан-Стефанского мирного договора между Россией и Османской империей 19.II.1878 г.

Границы государств по Сан-Стефанскому мирному договору

СЕРБИЯ Страны, получившие независимость в результате Русско-турецкой войны

Границы государств по Берлинскому трактату



Медаль «В память Русско-турецкой войны»

ПРИСОЕДИНЕНИЕ СРЕДНЕЙ АЗИИ

Границы

— Российской империи на 1897 г.
 - - - государств

1846 Годы основания населённых пунктов

Территории, переданные Российской империи по договору с Китаем в 1881 г.



Походы русских войск

- ← в 1864–1868 гг.
- ← в 1873 г.
- ← в 1875–1876 гг.
- ← в 1881 г.
- ← в 1885 г.

Территории, присоединённые к Российской империи

- Средней Азии в 1864–1876 гг.
- Восточного Памира в 1885 г.
- Туркмении в 1881–1886 гг.



«Белый генерал» — такое прозвище получил генерал **Михаил Скобелев** за то, что в сражениях участвовал на белом скакуне. Скобелев отличился в среднеазиатских походах и в Русско-турецкой войне 1877–1878 гг. и уже при жизни стал легендой.

Винтовка Бердана была принята на вооружение русской армии в ходе военной реформы 1860–1870-х гг.

РУССКИЕ ГЕОГРАФИЧЕСКИЕ ЭКСПЕДИЦИИ XIX в.

Границы
 — Российской империи в конце XIX в.

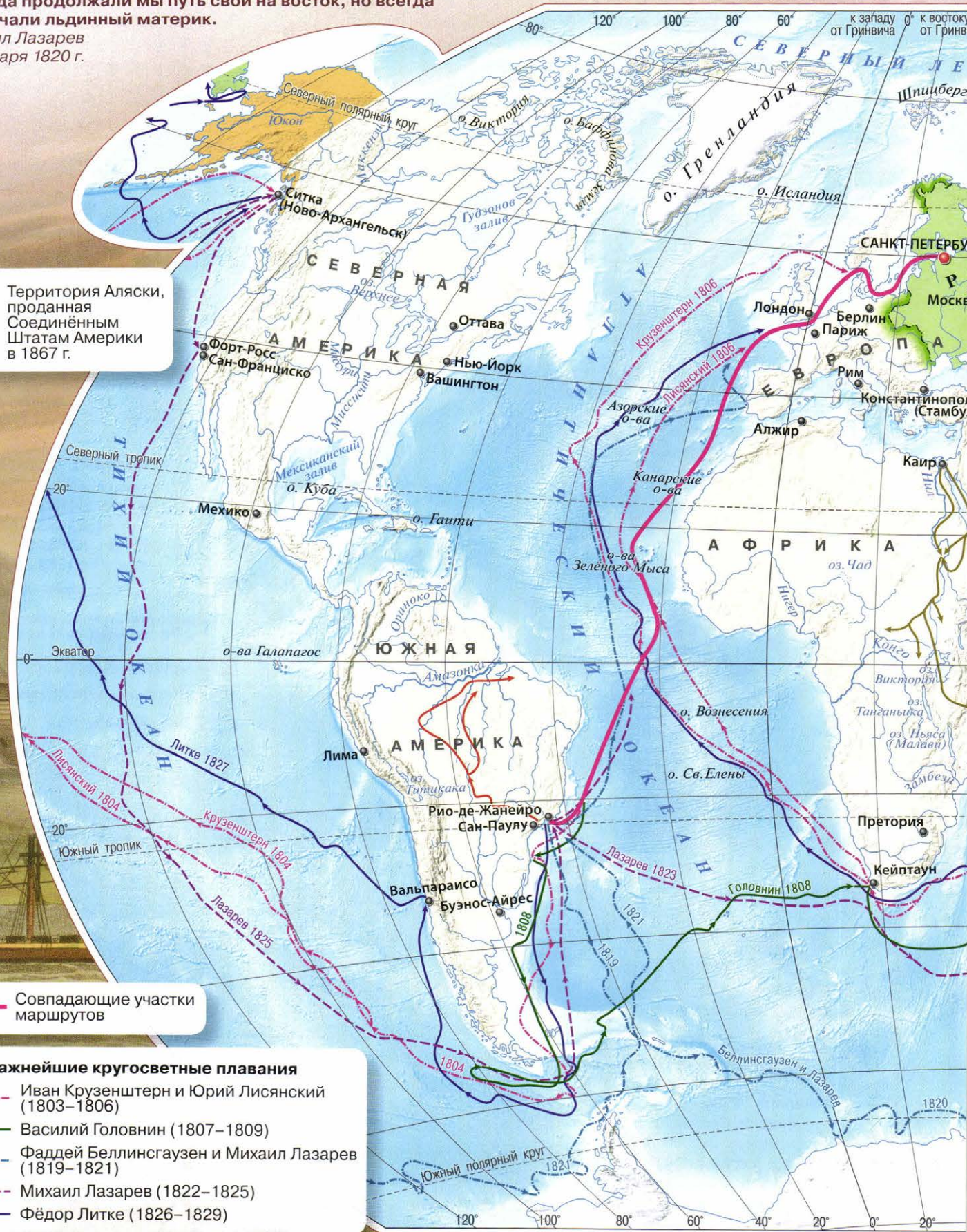
Достигли широты, где встретили матерый лёд чрезвычайной высоты, который простирался так далеко, как могло только достигать зрение. Отсюда продолжали мы путь свой на восток, но всегда встречали льдинный материк.

Михаил Лазарев
 16 января 1820 г.

Территория Аляски, проданная Соединённым Штатам Америки в 1867 г.

— Совпадающие участки маршрутов

- Важнейшие кругосветные плавания**
- Иван Крузенштерн и Юрий Лисянский (1803–1806)
 - Василий Головнин (1807–1809)
 - Фаддей Беллинсгаузен и Михаил Лазарев (1819–1821)
 - Михаил Лазарев (1822–1825)
 - Фёдор Литке (1826–1829)



Исследования материков и островов

- ← Николай Миклухо-Маклай (1871–1882)
- ← Николай Пржевальский (1870–1886)
- ← Георг Лангсдорф, Людвиг Ридель, Нестор Рубцов (1825–1828)
- ← Василий Юнкер (1875–1886)

Возвращаясь из второй экспедиции в 1878 г. в городе Зайсан **Николай Пржевальский** получил в подарок от купца шкуру и череп дикой лошади, добытой местными охотниками. Пржевальский отправил материал в Зоологический музей в Санкт-Петербург, где обнаружили, что череп и шкура принадлежат до сих пор неизвестному животному. Было сделано первое описание дикой лошади, которую назвали в честь первооткрывателя – лошадь Пржевальского.



Иван Крузенштерн в Авачинской бухте




НАСЕЛЕНИЕ РОССИЙСКОЙ ИМПЕРИИ НА РУБЕЖЕ XIX–XX ВВ.

Границы
 — Российский империи
 - - - губерний, областей, округов
 - - - государств

Границы даны на 1897 г.

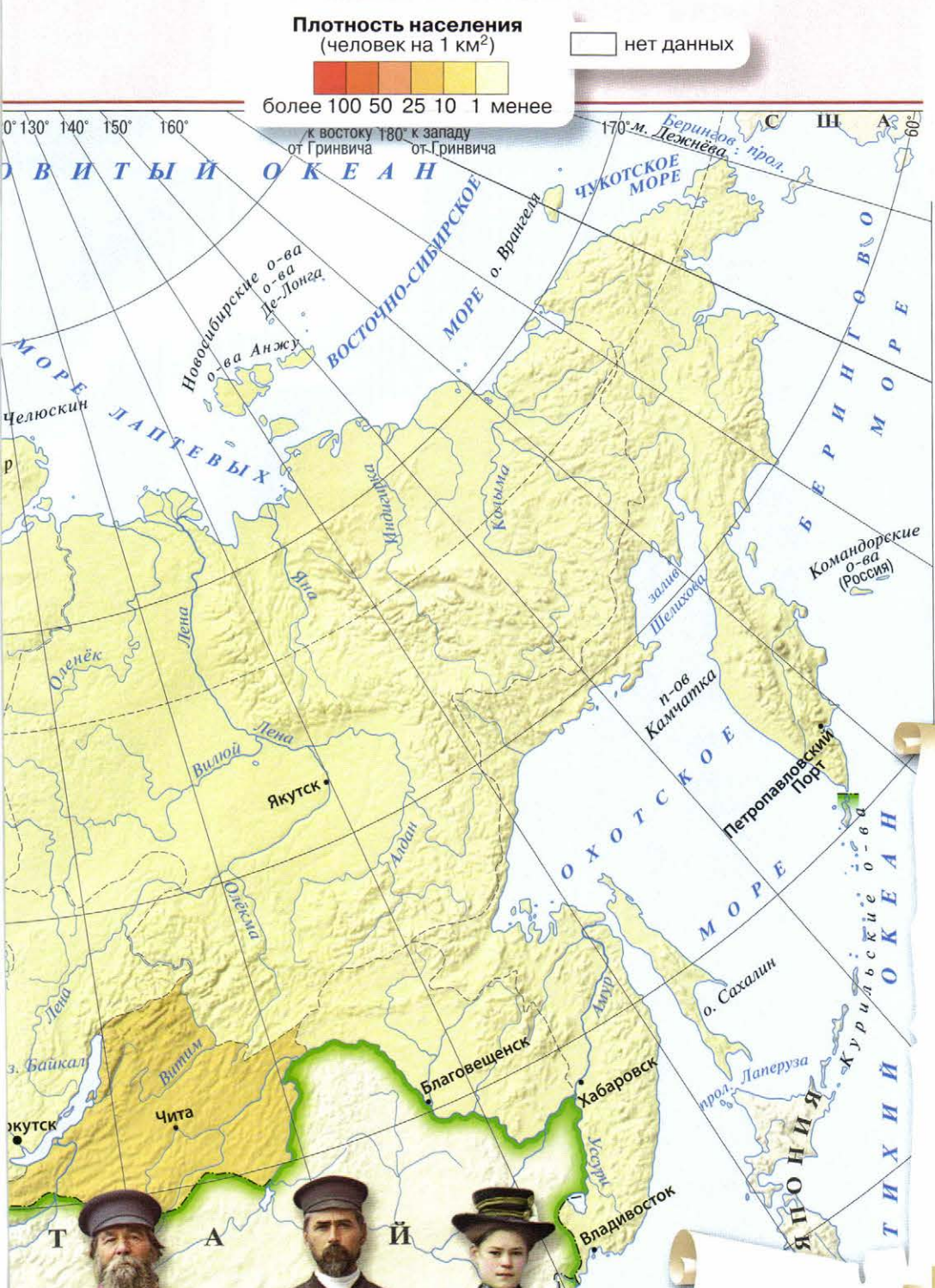
Цифрами на карте обозначены:

- 1 Дания
- 2 Румыния



Вассальные территории

- Бухарский эмират с 1868 г.
- Хивинское ханство с 1873 г.
- ХИВА** центры вассальных территорий

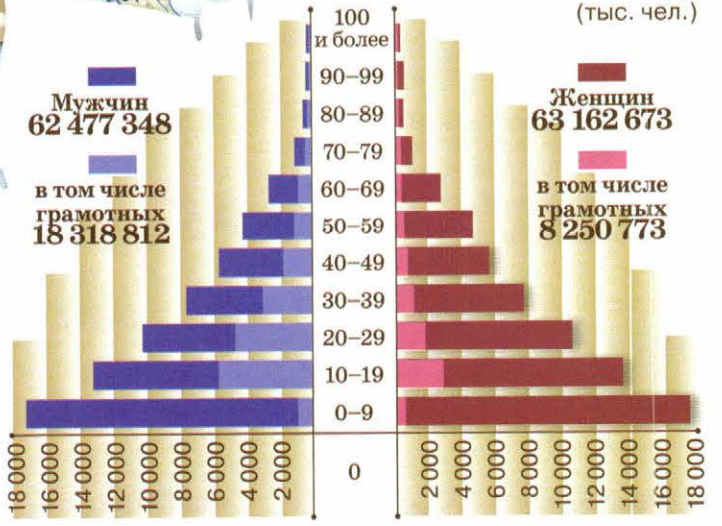


- Города с числом жителей**
- более 1 000 000
 - от 200 000 до 1 000 000
 - от 100 000 до 200 000
 - от 50 000 до 100 000
 - менее 50 000



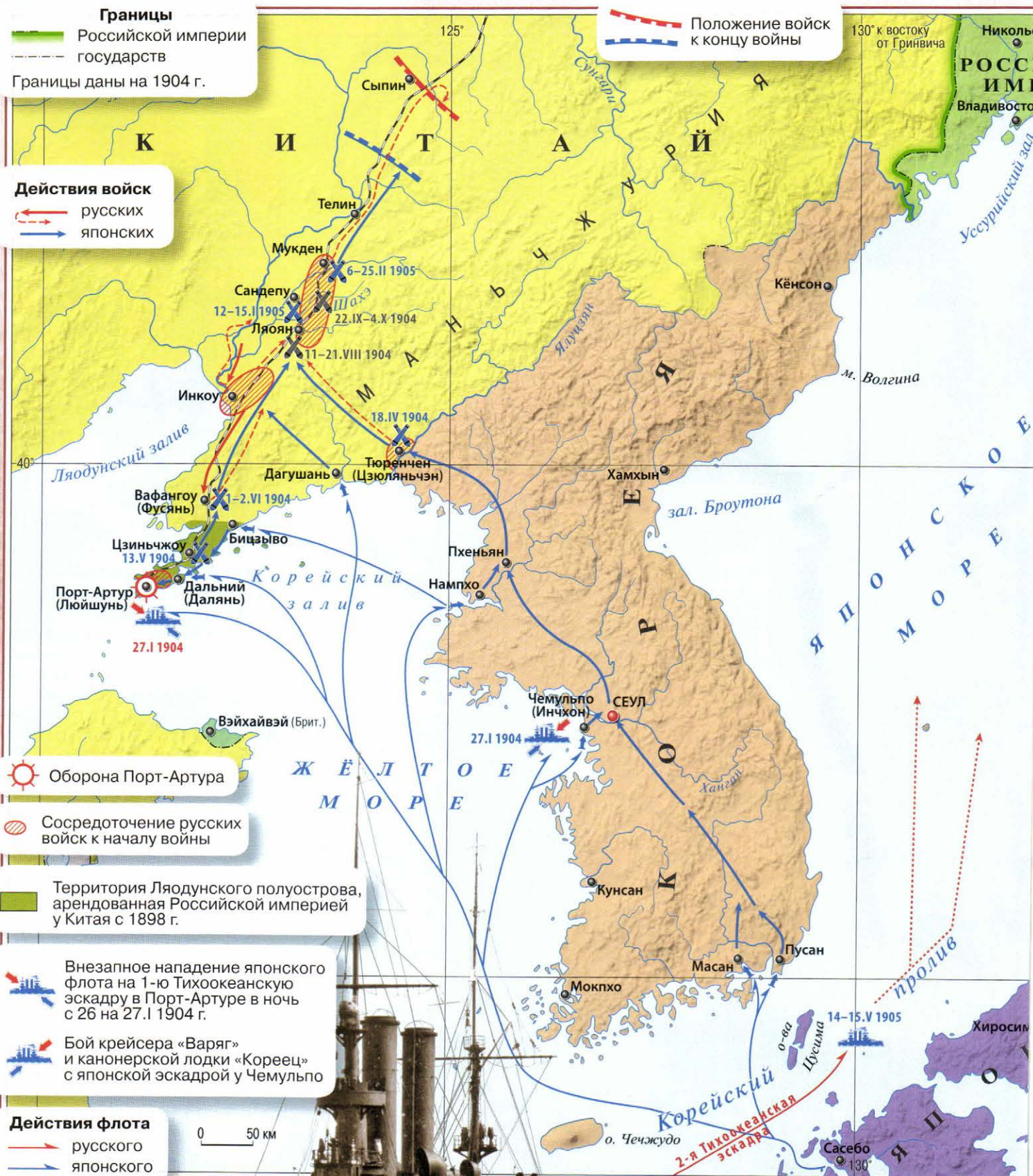
Анализ половозрастной пирамиды, составленной на основе данных **Всероссийской переписи 1897 г.**, позволяет говорить о прогрессивном характере возрастной структуры населения. Для Российской империи была характерна высокая доля молодого населения на фоне пожилого. Доля детей до 9 лет в 4,5 раза превышала долю пожилых старше 60 лет. Это свидетельствовало о существенном росте населения страны. Количество женщин и мужчин в конце XIX в. было сравнительно равным, при этом что грамотность среди мужского населения была распространена в 2,3 раза больше, чем среди женского.

ПОЛОВОЗРАСТНАЯ ПИРАМИДА
(тыс. чел.)



Народы Российской империи на фотографиях С.М. Прокудина-Горского

РУССКО-ЯПОНСКАЯ ВОЙНА 1904–1905 гг.



Русская эскадра в Порт-Саиде

Прорыв во Владивосток русских кораблей в ходе Цусимского сражения



СКАЯ
РИЯ

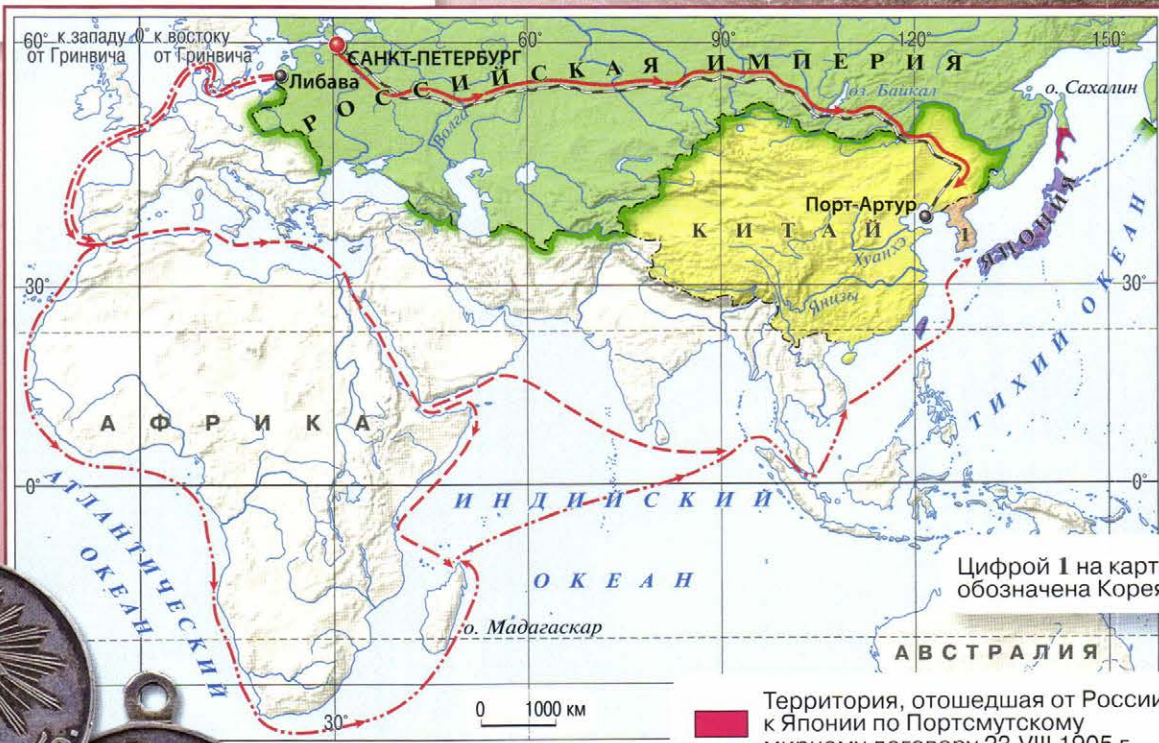
Поворотный



Войска на станции Байкал

Русская армия существенно превосходила по численности японскую армию. Однако непосредственно на Дальнем востоке Япония имела преимущество. В связи с этим возникла необходимость переброски войск и вооружения на Дальний Восток. Протяжённость Транссиба составляла 9 тысяч километров, ещё не была введена в строй Кругобайкальская железная дорога, и составы переправляли через Байкал на пароме. Путь занимал 24 дня.

ПЕРЕБРОСКА ВОЙСК НА ДАЛЬНИЙ ВОСТОК. ПОРТСМУТСКИЙ МИР



Места и даты сражений

XX
6-25.II 1905 14-15.V 1905

Высадка японского десанта



На помощь 1-й Тихоокеанской эскадре, базировавшейся на Дальнем Востоке, в октябре 1904 г. из Либавы была отправлена 2-я эскадра под командованием вице-адмирала З.Г. Рожественского. 14-15 мая 1904 г., проведя в пути почти полгода, она приняла бой около островов Цусима.

Девушка пела в церковном хоре
О всех усталых в чужом краю,
О всех кораблях, ушедших в море,
О всех, забывших радость свою.

Так пел её голос, летящий в купол,
И луч сиял на белом плече,
И каждый из мрака смотрел и слушал,
Как белое платье пело в луче.

И всем казалось, что радость будет,
Что в тихой заводи все корабли,
Что на чужбине усталые люди
Светлую жизнь себе обрели.

И голос был сладок, и луч был тонок,
И только высоко, у Царских врат,
Причастный Тайнам, — плакал ребенок
О том, что никто не придёт назад.


← Перевозка войск и вооружения по железной дороге


Пути 2-й Тихоокеанской эскадры



← эскадры Зиновия Рожественского
← отрядов Леонида Добровольского и Николая Небогатова

ПЕРВАЯ РОССИЙСКАЯ РЕВОЛЮЦИЯ 1905–1907 гг.




 9.1.1905
Расстрел рабочих
Начало революции

 14-25.VI.1905
Восстание
на броненосце «Потёмкин»

Границы
 Российский империи
 государств
 Границы даны на 1914 г.

Цифрами на карте обозначены:
 1 Черногория
 2 Албания
 3 Персия (Иран)

Поводом к восстанию на броненосце «Князь Потёмкин-Таврический» послужил борщ, приготовленный из протухшего мяса. Восставшие матросы заявляли, что их намеренно кормили испорченными продуктами. Официальное расследование и офицеры корабля утверждали обратное: и борщ, и мясо, из которого этот борщ был приготовлен, были пригодны для еды, а история про червивое мясо была придумана, чтобы устроить политическое восстание.



Встреча броненосца «Князь Потёмкин» с эскадрой, присланной для подавления восстания

Вихри враждебные веют над нами,
Тёмные силы нас злобно гнетут.
В бой роковой мы вступили с врагами,
Нас ещё судьбы безвестные ждут.
Но мы подыдем гордо и смело
Знамя борьбы за рабочее дело,
Знамя великой борьбы всех народов
За лучший мир, за святую свободу.

Из песни Варшавянка

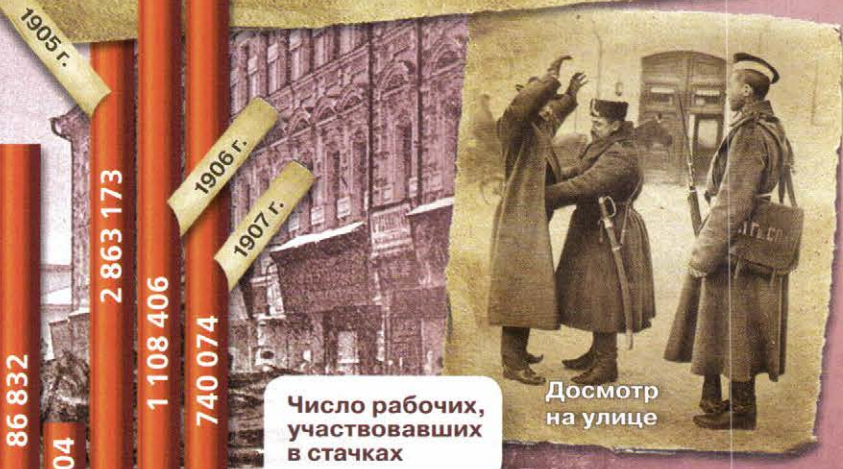


Отряд вооружённых рабочих

Москва в дни Декабрьского вооружённого восстания



Баррикады на Арбате



Досмотр на улице



Число рабочих, участвовавших в стачках




ЭКОНОМИКА РОССИИ НА РУБЕЖЕ XIX–XX ВВ. РЕФОРМЫ П.А. СТОЛЫПИНА

Цифрами на карте обозначены:
1 Черногория
2 Персия (Иран)



Основные районы размещения иностранного капитала промышленности

Келезные дороги



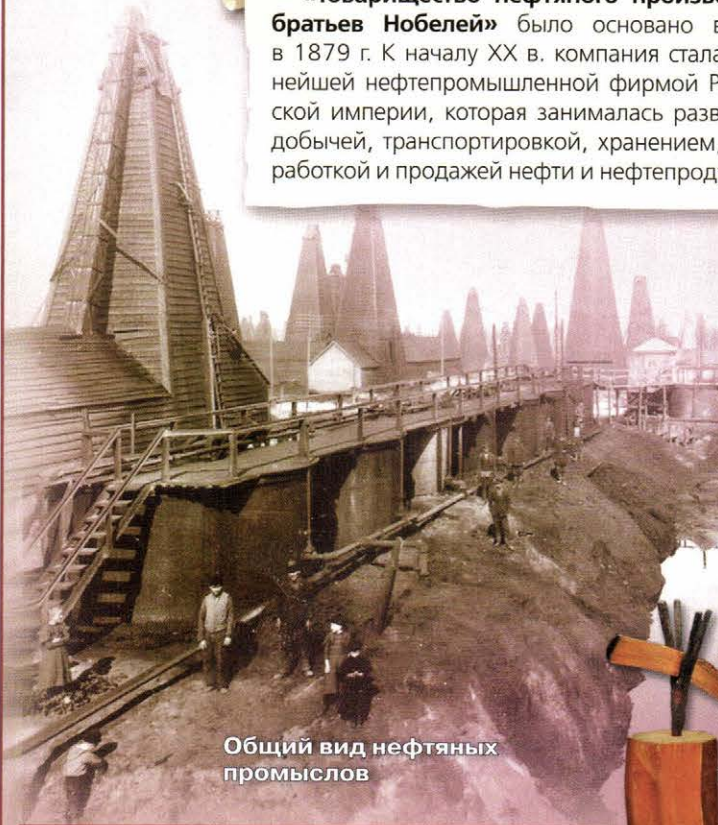
Российский инженер В.Г. Шухов спроектировал первые в мире нефтепровод и цилиндрические резервуары-нефтехранилища.

В 1878 г. был спущен на воду первый в мире нефтеналивной пароход «Зороастр».



«Товарищество нефтяного производства братьев Нобелей» было основано в Баку в 1879 г. К началу XX в. компания стала крупнейшей нефтепромышленной фирмой Российской империи, которая занималась разведкой, добычей, транспортировкой, хранением, переработкой и продажей нефти и нефтепродуктов.

Благодаря внедрению современных технических изобретений компании удалось вытеснить с российского рынка американский керосин.

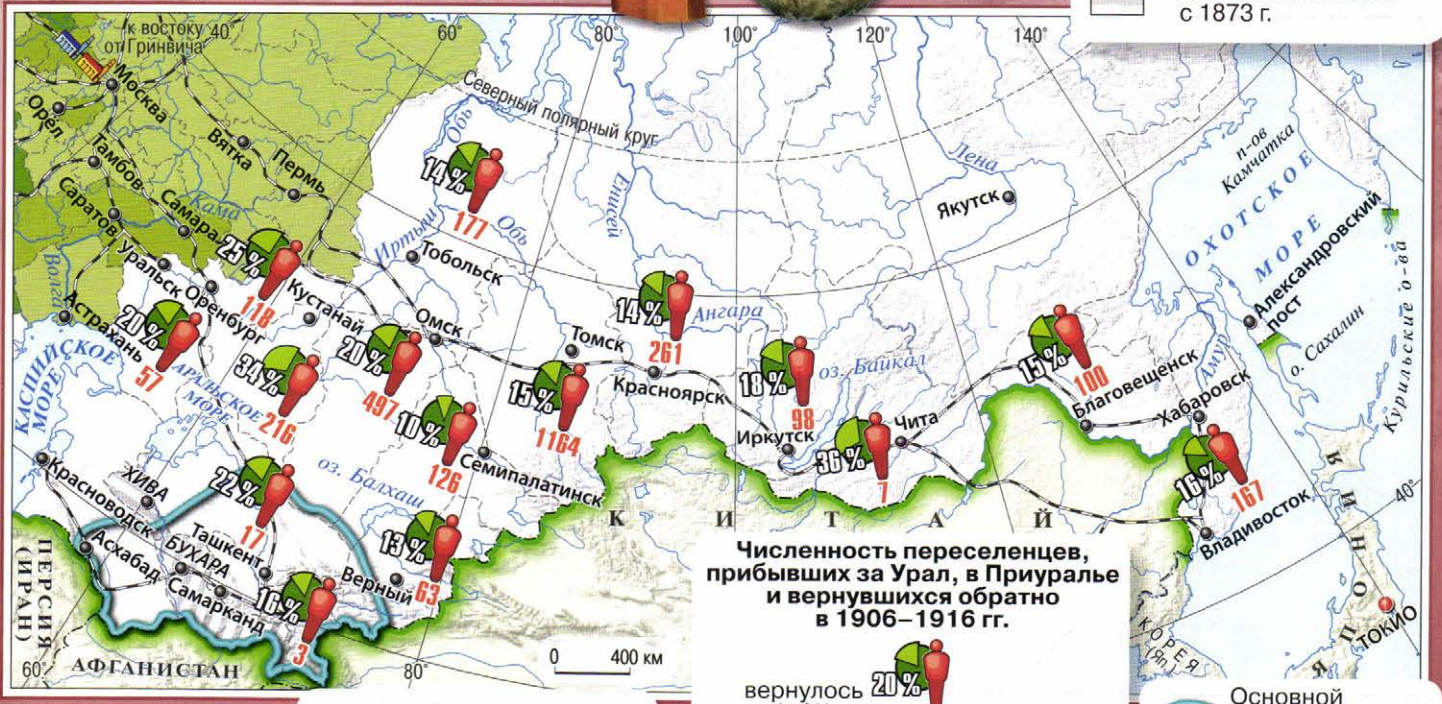


Общий вид нефтяных промыслов

Недорогой «нобелевский» керосин проник во все уголки страны. На смену свечам и лучинам пришла керосиновая лампа.



Вассальные территории
 [штрихованная область] Бухарский эмират с 1868 г.
 [штрихованная область] Хивинское ханство с 1873 г.



● ХИВА Центры вассальных территорий

вернулось 20% (в %) 57 прибыло (тыс. чел.)

○ Основной хлопководческий район

РОССИЙСКАЯ ИМПЕРИЯ В 1914 г.

В 1883 г. был утверждён бело-сине-красный флаг, ставший национальным флагом Российской империи до 1917 г.



Флаг Российской империи



Цифрами на карте обозначены:

- 1 Вазаская губерния
- 2 Нюландская губерния
- 3 Олонецкая губерния
- 4 Эстляндская губерния
- 5 Лифляндская губерния
- 6 Курляндская губерния
- 7 Волынская губерния
- 8 Подольская губерния
- 9 Бессарабская губерния
- 10 Таврическая губерния
- 11 Черноморская губерния
- 12 Кубанская область
- 13 Сухумский округ
- 14 Терская область
- 15 Дагестанская область
- 16 Батумская область
- 17 Карсская область
- 18 Закавказский округ

Урянхайский край (протекторат России с 1914 г.)

● ХИВА Центры вассальных территорий
● Уфа Центры губерний, областей и округов

К 1914 г. территория Российской империи составляла 21,8 млн км². Россия была второй по площади, после Британской империи, страной мира. В административном плане империя делилась на 78 губерний, 21 область и 2 самостоятельных округа. В стране был 931 город.



Границы

- Российской империи
- генерал-губернаторств
- губерний, областей, округов
- государств

Границы даны на 1914 г.

Генерал-губернаторства

- Варшавское
- Иркутское
- Кавказское
- Киевское
- Московское
- Приамурское
- Степное
- Туркестанское
- Финляндское

Названия губерний, одноимённые с названиями их центров, на карте не подписаны.



Герб Российской империи

В 1882 г. был утверждён Государственный Герб Российской империи, который имел три варианта: Большой, также считавшийся личным большим гербом императора; Средний, также являвшийся большим гербом наследника цесаревича; Малый, изображение которого помещалось на государственных кредитных билетах.

Утверждаю.
 Петербург 24 июля 1882

Боже, царя храни!
 Сильный, державный,
 Царствуй на славу, на славу нам!
 Царствуй на страх врагам,
 Царь православный;
 Боже, царя храни!

Гимн Российской империи



РОССИЯ И ЕВРОПА НАКАНУНЕ ПЕРВОЙ МИРОВОЙ ВОЙНЫ



Место проведения международных мирных конференций по разоружению (1899, 1907 гг.)

Страны — участники военно-политических блоков
FRANCE Антанты
ITALY Тройственного союза

На российском плакате 1914 г. аллегорически изображены страны – участницы военно-политического блока **Антанта**. Слева Франция держит в руках сердце – символ благотворительности. В центре Россия с крестом олицетворяет веру. Справа Великобритания изображена с якорем, что подчёркивает её морское могущество.



На международной конференции в Гааге в 1899 г.

Первая Гагская конференция, созванная по инициативе Николая II, приняла документы, регулирующие защиту жертв войны и ограничивающие методы и средства её ведения. Одним из немногих запретов, который выполнялся всеми странами, стал запрет на использование разворачивающихся пуль (пули дум-дум). Другие запреты (например, запрет использования удушающих газов, запрет метания снарядов и взрывчатых веществ с воздушных шаров или других новых подобных средств) так и остались на бумаге.

Английские патроны. Слева патроны с разворачивающейся пулей



ВАЖНЕЙШИЕ ЭКСПЕДИЦИИ

Цифрами на карте обозначены:

- 1 Швеция
- 2 Япония



Общий путь экспедиций

Границы Российской империи в 1914 г.

Важнейшие экспедиции

- ← Нильс Адольф Эрик Норденшюльд, «Вега» и «Лена» (1878–1879)
- ← Эдуард Толль, «Заря» (1900–1902)
- ← Путь, пройденный Эдуардом Толлем на собаках и байдарках
- ← Владимир Русанов, «Геркулес» (1912–1913)
- ← Предполагаемый путь «Геркулеса» и места находок следов экспедиции
- ← Борис Вилькицкий, «Таймыр» и «Вайгач» (1913)
- ← Борис Вилькицкий, «Таймыр» и «Вайгач» (1914–1915)



Нагрудный знак участников экспедиции

Северный морской путь – кратчайший морской путь между европейской частью России и Дальним Востоком. Первым полностью этот путь с запада на восток преодолел **А. Норденшюльд** в 1878–1879 гг. **Борис Вилькицкий** в 1914–1915 гг. совершил первый сквозной рейс Северным морским путём в западном направлении.

Команда шхуны «Заря»



Шхуна «Заря» на первой зимовке у берегов Таймыра

Целью экспедиции шхуны «Заря» было исследование территории Северного Ледовитого океана и поиски **Земли Санникова**. Легендарная земля, находившаяся севернее Новосибирских островов, получила название в честь русского купца и первопроходца XVIII–XIX вв. Якова Санникова, который первым высказал предположение о её существовании. В ходе экспедиции земля так и не была найдена, а руководитель экспедиции **Эдуард Толль** с тремя спутниками пропал без вести.



История России 9

Атлас

Под редакцией д-ра ист. наук, профессора А.А. Данилова

Руководитель центра «Сферы» А.В. Сильянова
Автор-составитель В.В. Тороп


Атлас составлен и подготовлен к изданию
АО «Издательство «Просвещение» в 2018 г.

- Редактор атласа В.В. Перельгин
- Редакторы карт: М.А. Григорьева, В.В. Перельгин
- Картографы: О.Ю. Кучеренко, М.Ю. Шириева
- Художественное оформление серии: А.П. Асеев
- Художественное оформление атласа: С.Г. Куркина
- Дизайн обложки: И.В. Низковская, О.Г. Иванова, С.Г. Куркина
- Художник С.Г. Куркина
- Фотографии из фонда РГАКФД г. Красногорска
- Компьютерная вёрстка, подготовка к печати: Д.Ю. Герасимов
- Корректор В.П. Костылева

● Лицензия № 77-00411Ф от 12.05.14
Подписано в печать 19.02.18
Формат 60×90^{1/8}. Печ. л. 5,0
Бумага мелованная
Уч.-изд. л. 10,05
Тираж 25 000 экз. Заказ № 0462МПК

● АО «Издательство «Просвещение»
127521, Москва, 3-й проезд Марьиной рощи, 41
Тел.: (495) 789-3040
www.prosv.ru; www.spheres.ru

● Отпечатано по заказу АО «ПолиграфТрейд» в
ОАО «Можайский полиграфический комбинат»
143200, г. Можайск, ул. Мира, 93
Тел.: (495) 745-8428, (49638) 2-0685
www.оаомпк.ru; www.оаомпк.рф



В учебно-методический комплект входят:

- *Арсентьев Н.М., Данилов А.А. и др.*
История России. Учебник. 9 класс
- *Данилов А.А., Косулина Л.Г. и др.*
История России. Рабочая тетрадь. 9 класс
- *Артасов И.А.*
История России. Контрольные работы. 9 класс
- **Тороп В.В.**
История России. Атлас. 9 класс
- *Тороп В.В.*
История России. Контурные карты. 9 класс
- *Данилов А.А.*
История России. Сборник рассказов. 9 класс
- *Барыкина И.Е.*
История России. Поурочные рекомендации. 9 класс
- *Данилов А.А., Журавлева О.Н., Барыкина И.Е.*
Рабочая программа и тематическое планирование курса «История России». 6–9 классы

ISBN 978-5-09-061633-1



9 785090 616331

